

LA CARTE TOURISTIQUE
KARTENN DOURISTAÑ

www.bretagne-cotedegranitrose.com



Ils vous hébergeront tout au long de votre parcours

Hôtel les Sternes**
ENTRÉE DE PERROS-GUIREC
CÔTE DE GRANIT ROSE

Rond-point de Perros
22700 PERROS-GUIREC
02 96 91 03 38
bienvenue@sternes.com
www.sternes.com

Le Grand Hôtel
DE PORT-BLANC
CÔTE D'AJONCS

1, boulevard de la Mer
22710 PENVENAN
02 96 92 66 52
legrandhotelsportblanc@gmail.com
www.grandhotelsportblanc.com

Hôtel Kastell Dinec'h**
À MINIHY-TRÉGUIER
CÔTE D'AJONCS

Le Castel
22220 MINIHY-TREGUIER
02 96 92 92 92
accueil@kastelldinech.com
www.kastelldinech.com

Le Rando Gîte
DE LANNODEZ
PRESQU'ÎLE DE LÉZARDRIEUX

8 bis, rue des Écoles
22610 LANNODEZ
06 80 76 81 76
randogite-lannodez@orange.fr
www.gitelannodez.fr

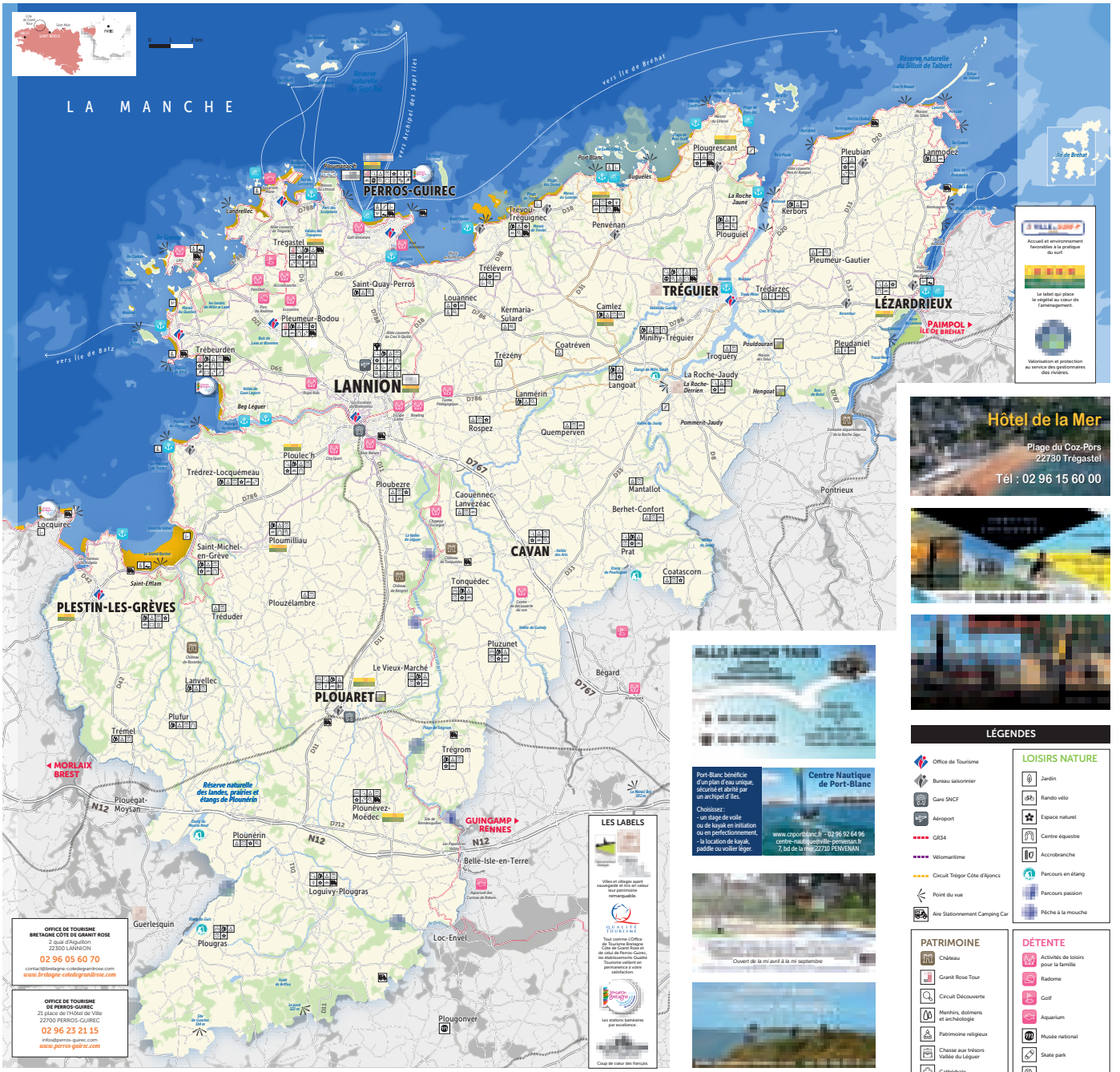

LES LABELS

Villes et villages ayant sauvegardé et mis en valeur leur patrimoine remarquable.

Tout comme l'Office de Tourisme Bretagne Côte de Granit Rose et Côte de celui de Perros-Guirec, les établissements Qualité Tourisme veillent en permanence à votre satisfaction.

Les stations balnéaires par excellence.

Coup de cœur des français.

Hôtel de la Mer
Plage du Coz-Pors
22730 Trégastel
Tél : 02 96 15 60 00

Port-Blanc bénéficie d'un plan d'eau unique, sécurisé et abrité par un archipel d'îles.

Choisissez :
- un stage de voile ou de kayak en initiation ou en perfectionnement,
- la location de kayak, paddle ou voilier léger.

Centre Nautique de Port-Blanc
www.cnportblanc.fr - 02 96 92 64 96
centre-nautique-ville-penvenan.fr
7, bd de la mer 22710 PENVENAN

Ouvert de la mi avril à la mi septembre

LÉGENDES

- Office de Tourisme
- Bureau saisonnier
- Gare SNCF
- Aéroport
- GR34
- Vélomaritime
- Circuit Trégor Côte d'Ajoncs
- Point du vue
- Aire Stationnement Camping Car

LOISIRS NATURE
- Jardin
- Rando vélo
- Espace naturel
- Centre équestre
- Accrobranche
- Parcours en étang
- Parcours passion
- Pêche à la mouche

PATRIMOINE
- Château
- Granit Rose Tour
- Circuit Découverte
- Menhirs, dolmens et archéologie
- Patrimoine religieux
- Chasse aux trésors Vallée du Léguer
- Cathédrale
- Patrimoine rural lié à l'eau
- Phare

DÉTENTE
- Activités de loisirs pour la famille
- Radome
- Golf
- Aquarium
- Musée national
- Skate park
- City stade
- Tennis
- Piscine
- Salle de spectacle
- Cinéma
- Casino
- Saut en parachute

NAUTISME
- Port et mouillages
- Vieux gréements
- Centre nautique
- Surf / Kite / Paddle
- Kayak
- Plongée
- Pêche en mer

Office de Tourisme Bretagne Côte de Granit Rose
1 rue Gaspard Monge
CS 10763 22307 Lannion Cédex
Numéro d'immatriculation :
IM 022 10 0006
Réalisation :
Septembre 2020
Crédits photos :
© Th.Poriel

François MELSCOET
Lannion
www.lannion.immo

VETEMENTS MARINS
HOMME - FEMME - ENFANT
13 rue Poul Palud 22730 TREGASTEL
02 96 37 69 35

BISCUITERIE MENOU ET SON MUSÉE DES COMMERCES D'AUTREFOIS
16 rue de la Gare 22810 PLOUGONVER
02 96 21 61 97
biscuiterie-menou22@gmail.com
www.biscuiterie-menou.fr/partons-boutiques

Plus de 400 locations de vacances sur la Côte de Granit Rose
pensez Gîtes de France Côtes d'Armor...
02 57 18 00 00
gitesdarmor.com
GÎTES DE FRANCE
Partenaire des vacances vertes



1 LES ESCALIERS DE BRÉLÉVENEZ

Rénové au XIXe siècle, cet escalier de 142 marches, fait de schiste et de granite, date de la révolution. Il relie le centre-ville de Lannion à l'église de Brélévenez.

Situation : Ils relient 2 quartiers de Lannion, Brélévenez et le Stanco.

2 MAISONS À PANS DE BOIS

L'ancienne cité médiévale compte plusieurs maisons à pans de bois datant du XVIIe siècle, l'âge d'or du Trégor.

Situation : Place du Général Leclerc (Place du Centre)

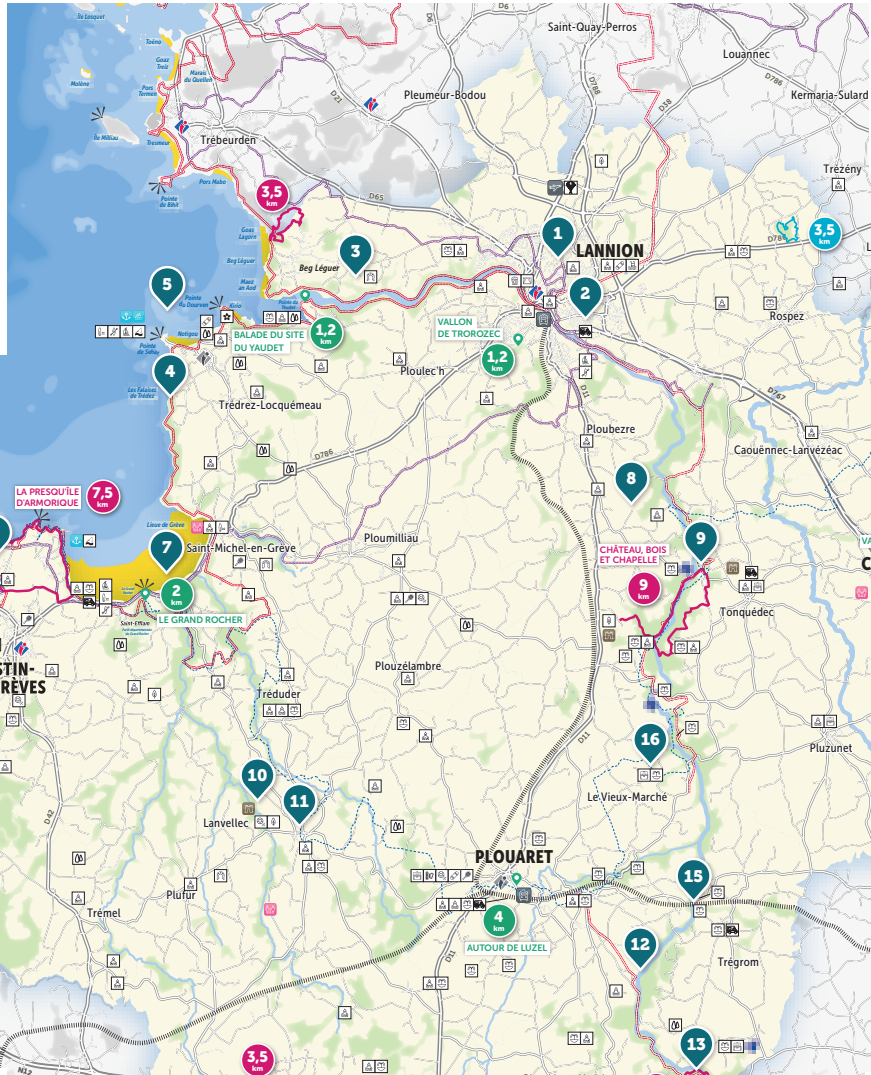

6 THERMES DE HOGOLO

Les thermes gallo-romains du Hogolo datent de l'an 50. Restauré en 1992, le site est en accès libre.

Situation : Route de la corniche à Plestin-les-Grèves

7 CROIX DE MI-LIEUE

Édifiée au XVIe siècle, cette croix servait de repère aux voyageurs traversant de St Michel-en-Grève à St Efflam. Attention, bien se munir des horaires de marées.

Situation : dans la baie de St Michel-en-Grève.

8 CHAPELLE DE KERFONS

Chapelle du XVe siècle contenant des boiseries et vitraux datant de la période gothique et Renaissance.

Situation : à Ploubezre en direction de Tonquedec

9 CHÂTEAU DE TONQUÉDEC

Au cœur d'une forêt, ce château médiéval est le témoin de l'histoire de la Bretagne, un magnifique ouvrage d'architecture militaire.

Situation : route du Château à Tonquedec

10 CHÂTEAU DE ROSANBO

Dominant la vallée du Léguer, le château de Rosanbo est la seconde plus grande forteresse de Bretagne.

Situation : rue du château à Lanvellec



11 ORGUE DE ROBERT DALLAM

L'orgue de Robert Dallam date de 1653. Restauré depuis, c'est sur ce majestueux instrument que s'appuie le Festival de Lanvellec et du Trégor pour faire vibrer la musique ancienne.

Situation : dans l'église de St Brandan à Lanvellec

12 RIVIÈRE SAUVAGE

Le Léguer, seule rivière de l'Ouest à être labellisée « Rivière sauvage » depuis 2017. Elle recèle une incroyable biodiversité ainsi qu'une grande variété de plantes.

Situation : le Léguer remonte de Belle-Isle-en-Terre à Lannion pour ensuite se jeter dans la mer.



13 SITE DE KERNANSQUILLEC

Kernansquillec est l'un des rares barrages à avoir été détruit et à avoir profité d'une réhabilitation de son site. Un sentier à thème permet de découvrir l'histoire de ce site.

Situation : à Plounévez-Moëdec



14 PAPETERIES VALLÉE

L'activité des papeteries a pris fin en 1965. Mais c'est début 2000 qu'un grand chantier de réhabilitation redonnera vie à ce site, notamment au travers de diverses expositions et animations.

Situation : sur les communes de Belle-Isle-en-Terre et Plounévez-Moëdec

15 PLAGE DE TRÉGOM

Située dans un des méandres du Léguer, la plage se niche dans un magnifique écrin de verdure.

Situation : Hent ar Zant à Trégrom

16 CHAPELLE DES 7 SAINTS

Construite au début du XVIIIe, la chapelle est réputée pour son pèlerinage islamo-chrétien organisé chaque 4ème week-end de juillet.

Situation : Vieux-Marché

3 VALLÉE DE GOAS LAGORN

Un sentier balisé serpente cette vallée surplombant la mer. L'un d'eux mène jusqu'à la chapelle de St Thurien dite « la chapelle oubliée ».

Situation : en retrait de la plage de Beg-Leguer, sur les communes de Lannion et Trébeurden.

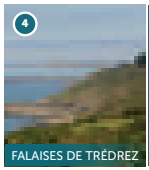

4 FALAISES DE TRÉDREZ

Les falaises de Trédrez s'étendent sur plus de 2 km depuis le port de Locquémeau jusqu'à la pointe de Beg ar Forn, à découvrir depuis le sentier côtier.

5 PORT DE LOCQUÉMEAU

Premier port sardinier de la Bretagne Nord au XIXe siècle, le port de Locquémeau compte aujourd'hui une dizaine de bateaux de pêche.

Situation : Port

Crédit photos : DR (Lannion, Rosanbo, Trégrom), Ronan Le Bihan (Locquémeau, Kernansquillec), Yann Le Gall (Port de Locquémeau), Yann Le Bihan (